

OPINIE, UZGODNIENIA, POZWOLENIA I INNE DOKUMENTY

INWESTOR:	Towarzystwo Budownictwa Społecznego Wrocław Sp. z o.o. ul. S. Przybyszewskiego 102 - 104 51-148 Wrocław nr KRS: 0000117724 NIP: 895-16-33-275 REGON: 931934621
NAZWA ZAMIERZENIA BUDOWLANEGO:	Przebudowa drogi krajowej nr 94 w zakresie konstrukcji wsporczych sieci trakcyjnej tramwajowej oraz oświetlenia drogowego w ciągu ulicy Opolskiej 25-37 we Wrocławiu dla zadania inwestycyjnego pn.: „Budowa budynku mieszkalnego wielorodzinnego z usługami w parterze (w tym handel o powierzchni sprzedaży do 620m²) z garażami podziemnymi, zbiornikiem retencyjnym i niezbędną infrastrukturą”.
ADRES I IDENTYFIKATORY DZIAŁEK EWIDENCYJNYCH, NA KTÓRYCH OBIEKT JEST USYTUOWANY:	Msc. Wrocław, przy ul. Opolskiej 25-37 gm. Wrocław, pow. M. Wrocław woj. dolnośląskie Nazwa jednostki ewidencyjnej: 026401_1 – M. Wrocław Nazwa i numer obrębu ewidencyjnego: obręb 0017 – Księża Małe, arkusz mapy: AR_5 Numer działki ewidencyjnej: 38
KATEGORIA OBIEKTU BUDOWLANEGO:	XXVI – sieci, jak: elektroenergetyczne
<i>Miejsce opracowania: Kielce Data opracowania: 15.12.2025r.</i>	

SPIS ZAWARTOŚCI:	
Zawartość	Nr strony
1. Uzgodnienie ZDiUM Wrocław dot. sieci trakcyjnej tramwajowej zawarte w piśmie nr TUU.4460.1708.73685.229688.2025.AL z dnia 28.10.2025r.	3
2. Uzgodnienie MPK Sp. z o.o. zawarte w piśmie nr TR.220/656/2025/JK z dnia 15.09.2025 r.	6
3. Uzgodnienie TAURON Nowe Technologie S.A. z dnia 21.11.2025r.	6
4. Opinia Sekcji Estetyki Miasta UM Wrocław zawarta w piśmie nr WAZ-AE.6727.624.2025 z dnia 28.08.2025 r.	8
5. Warunki techniczne usunięcia kolizji sieci elektroenergetycznej oświetlenia ulicznego nr TNT/NMI/WTUKSo/2025/2157 z dnia 30.09.2025r.	11
6. Dane koordynacyjne w zakresie oświetlenia drogowego zawarte w piśmie nr EEXO.4411.4.75.257.50288.2025.MW z dnia 08.08.2025r.	13
7. Odpis protokołu nr ZGKIKM.TZ.6630.1534.2025 z narady koordynacyjnej w sprawie usytuowania projektowanych sieci uzbrojenia terenu	14
8. Opinia konserwatorska nr WZA.5183.3249.2025.AFD/DB z dnia 05.08.2025r.	17
9. Uzgodnienie ZDiUM Wrocław dot. oświetlenia drogowego zawarte w piśmie nr TUU.4460.2167.90678.249679.2025.AL z dnia 27.01.2026r.	20
10. Uprawnienia projektowe – Krzysztof Foryński	22
11. Zaświadczenie o numerze weryfikacyjnym DOŚ-MJB-RLJ-61C	24
12. Uprawnienia projektowe – Witold Rymaszewski	25
13. Zaświadczenie o numerze weryfikacyjnym DOŚ-5MC-1AG-2S1	27

Wrocław, 28.10.2025 r.

4 Idea Biuro Projektowe
Karol Sitarski
ul. Złota 15/U5
25-015 Kielce

Inwestor: Towarzystwo Budownictwa Społecznego Sp. z o.o.

TUU.4460.1708.73685.229688.2025.AL

DOTYCZY: uzgodnienia dokumentacji projektowej przebudowy sieci trakcyjnej tramwajowej w pasie drogowym ul. Opolskiej we Wrocławiu.

W odpowiedzi na wniosek w sprawie jw., Zarząd Dróg i Utrzymania Miasta we Wrocławiu uzgadnia projekt przebudowy sieci trakcyjnej tramwajowej w pasie drogowym ul. Opolskiej we Wrocławiu (dz. nr 38, AM-5, dz. nr 44, AM-4, dz. nr 22, AM-3, obręb Księża Małe) w ramach zadania "Budowa budynku mieszkalnego wielorodzinnego z usługami w parterze (w tym handel o powierzchni sprzedaży do 620 m²) z garażami podziemnymi, zbiornikiem retencyjnym i niezbędną infrastrukturą", na warunkach jn.:

1. uzgodnienie jest równoznaczne z oświadczeniem o prawie do inwestowania w pasie drogowym będącym w zarządzie ZDiUM,
2. uzgodnienie niniejsze nie rodzi praw do terenu oraz nie narusza prawa własności i uprawnień osób trzecich,
3. wnioskodawcy, który nie uzyskał prawa do terenu nie przysługuje roszczenie zwrotu nakładów poniesionych w związku z otrzymanym uzgodnieniem,
4. w przypadku realizacji inwestycji w trakcie obowiązywania gwarancji powykonawczej na roboty nawierzchniowe, inwestor zobowiązany jest do zapewnienia podtrzymania gwarancji na terenie przedmiotowej inwestycji,
5. w przypadku projektowania sieci w terenach zieleni, przebieg ich oraz warunki odtworzenia zieleńców należy uzgodnić z Zarządem Zieleni Miejskiej,
6. w przypadku projektowania sieci i przyłączy w terenach zieleni należy zachować zgodność z wymogami Zarządzenia Prezydenta Wrocławia nr 1217/19 z dnia 28 czerwca 2019 r. w sprawie ochrony drzew i rozwoju terenów zieleni Wrocławia.
7. w przypadku przesunięcia kolizyjnych sieci należy uzgodnić w ZDiUM ich nową lokalizację
8. dla robót rozkopowych należy opracować i zatwierdzić w ZDiUM projekt odbudowy nawierzchni i projekt organizacji ruchu zastępczego,
9. ZDiUM zastrzega sobie prawo do budowy i umieszczania nad ww. urządzeniem obcym elementów infrastruktury drogowej lub do przełożenia go w inne miejsce na koszt właściciela w momencie rozbudowy, przebudowy lub remontu pasa drogowego,
10. należy skoordynować usytuowanie projektowanych sieci uzbrojenia terenu i przyłączy z Zarządem Geodezji, Kartografii i Katastru Miejskiego we Wrocławiu,
11. przed rozpoczęciem prac należy wystąpić do ZDiUM o zgodę na zajęcie pasa drogowego,

12. obiekty i urządzenia budowlane oraz budowle zlokalizowane w pasie drogowym winny spełniać warunki zawarte w:
 - rozporządzeniu Ministra Infrastruktury z dnia 24 czerwca 2022r. w sprawie przepisów techniczno-budowlanych dotyczących dróg publicznych (Dz. U. z 2022 r. poz. 1518).
13. Niniejsze uzgodnienie traci ważność jeżeli w okresie 3 lat od daty jego wydania urządzenie obce nie zostanie ulokowane w pasie drogowym.

Na mocy art. 20 ustawy z dnia 7 lipca 1994 r. Prawo budowlane (t.j. Dz.U. z 2025 r. poz. 418) Zarząd Dróg i Utrzymywania Miasta we Wrocławiu informuje, że żadna pozytywna opinia, uzgodnienie, zezwolenie bądź brak dezaprobaty ze strony ZDiUM nie zwalnia Projektanta z jakiejkolwiek odpowiedzialności za przyjęte rozwiązania.

Załączniki:

1. PZT – 1 egz.

Kontakt:

Anna Langner
specjalista Działu Uzgodnień
tel. +48 71 376 08 55 - pn., śr., pt. od 8:00 do 14:00
e-mail: anna.langner@zdium.wroc.pl

Z up. Dyrektora

Agnieszka Wróblewska
Kierownik Działu

Otrzymują:

1. Adresat
2. aa

Informacja o danych osobowych przetwarzanych w Zarządzie Dróg i Utrzymywania Miasta we Wrocławiu

Zgodnie z rozporządzeniem Parlamentu Europejskiego i Rady (UE) 2016/679 z dnia 27 kwietnia 2016 r. w sprawie ochrony osób fizycznych w związku z przetwarzaniem danych osobowych i w sprawie swobodnego przepływu takich danych oraz uchylenia dyrektywy 95/46/WE (ogólne rozporządzenie o ochronie danych), (Dz. Urz. UE L 119 z 04.05.2016, str. 1), zwanego dalej RODO, informujemy że:

- administratorem Pani/Pana danych osobowych jest Zarząd Dróg i Utrzymywania Miasta we Wrocławiu, ul. Długa 49, 53-633 Wrocław, zwany dalej ZDiUM;
- z inspektorem ochrony danych w ZDiUM można skontaktować się wysyłając e-maila na adres iod@zdium.wroc.pl;
- Pani/Pana dane osobowe przetwarzane będą w celu realizacji statutowych zadań Zarządu oraz zadań powierzonych;
- podstawą przetwarzania jest 6 ust. 1 lit. c, lit. e oraz art. 9 ust. 2 lit. f RODO;
- odbiorcami Pani/Pana danych osobowych będą: firmy prowadzące serwis IT systemów informatycznych używanych w ZDiUM, firmy realizujące dla ZDiUM usługi pocztowe, Urząd Miejski Wrocławia oraz podmioty uprawnione na podstawie przepisów prawa;
- Pani/Pana dane osobowe przechowywane będą przez okres czasu określony przepisami prawa lub przez okres niezbędny do ustalenia lub dochodzenia roszczeń związanych z realizacją zadań ZDiUM, w tym umów z kontrahentami;
- posiada Pani/Pan prawo żądania dostępu do danych osobowych, prawo do ich sprostowania, usunięcia lub ograniczenia przetwarzania oraz prawo do wniesienia sprzeciwu wobec przetwarzania;
- ma Pani/Pan prawo wniesienia skargi do organu nadzorczego;
- podanie danych osobowych w celu realizacji zadań statutowych ZDiUM jest obowiązkowe jeżeli wynika to z przepisów prawa, a w pozostałym zakresie jest dobrowolne dla uzyskania informacji o sposobie załatwienia sprawy;
- Pani/Pana dane osobowe nie będą wykorzystywane do zautomatyzowanego podejmowania decyzji ani do profilowania;
- Pani/Pana dane osobowe (imię i nazwisko, adres zamieszkania) zostały pobrane z serwisu internetowego "Kataster Wrocławia".

ADRES: ul. Długa 49, 53-633 Wrocław

TELEFON 71 355 90 76

FAX: 71 355 08 66 | 71 373 49 06

Wrocław, 15 września 2025 r.

4 IDEA Karol Sitarski
ul. Żłota 15/U5
25-015 Kielce

Sprawę prowadzi:
Iwona Preiss
Iwona.p@4idea.pl

TR.220/656/2025/JK

Dotyczy: uzgodnienia projektu technicznego przebudowy sieci trakcyjnej tramwajowej w rejonie Opolskiej 25-37 we Wrocławiu

Szanowni Państwo

W odpowiedzi na pismo z dnia 20.08.2025 dotyczące uzgodnienia projektu technicznego przebudowy sieci trakcyjnej tramwajowej w rejonie Opolskiej 25-37 we Wrocławiu, Miejskie Przedsiębiorstwo Komunikacyjne Sp. z o.o. uzgadnia pozytywnie dostarczoną dokumentację.

Miejskie Przedsiębiorstwo Komunikacyjne Sp. z o.o. jako utrzymujący tramwajową sieć trakcyjną informuje że:

- W przypadku konieczności wyłączenia napięcia w sieci trakcyjnej, prace możliwe są tylko, bez wstrzymywania ruchu tramwajowego, w porze nocnej – ok. godz. 0:30 po ostatnich zjazdach i przed wyjazdami tramwajów z zajezdni – ok. godz. 4:00. Wyłączenia należy uzgadniać z Działem Sieci i Torów MPK Sp. z o.o. w terminie minimum 3 dni robocze przed planowanymi pracami.
- Informujemy, że za wszelkie uszkodzenia w wyniku pracy żurawia jak również podczas jego montażu i demontażu odpowiada Wykonawca robót i ponosi z tego tytułu koszty: naprawy, ewentualnych utraconych kursów, uruchomienia komunikacji zastępczej w oparciu o wystawioną fakturę przez MPK Sp. z o. o.



Damian Talaga
Dyrektor ds. Infrastruktury

Otrzymują:

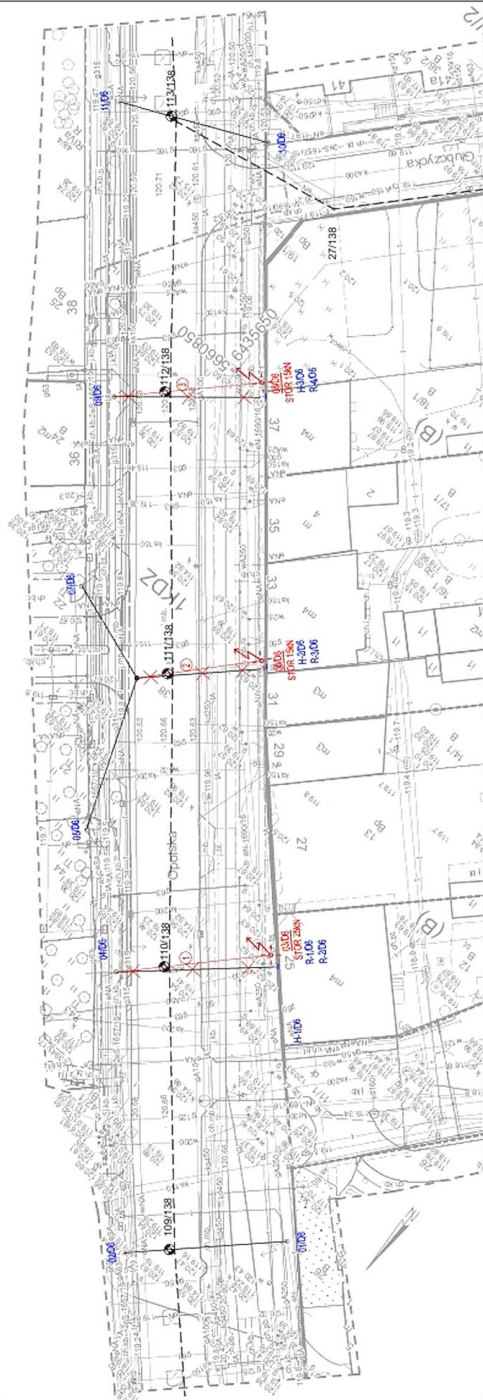
1. Adresat
2. a/a TR

Sprawę prowadzi: Jarosław Kowalski ; Tel. 71 308 59 66, 723 221 249, e-mail: jaroslaw.kowalski@mpk.wroc.pl

Miejskie Przedsiębiorstwo Komunikacyjne Sp. z o.o.
ul. B. Prusa 75-79, 50-316 Wrocław
+48 71 308 50 70, fax: +48 71 308 50 79
biuro@mpk.wroc.pl, www.mpk.wroc.pl

NIP: 896-10-04-279, REGON: 930879788, KRS: 0000027173
Sąd Rejonowy dla Wrocławia-Fabrycznej
VI Wydział Gospodarczy Krajowego Rejestru Sądowego
Kapitał zakładowy: 318 184 875 PLN





uzgodnienie 2010-2025 Opolska

Uzgodniono pod względem zasilania i sterowania przebudowę linii napowietrznej oświetlenia drogowego

Wrocław 21.11.2025r.

TAURON Nowe Technologie S.A.
Koordynator ds. Oświaty
Białogardzka 11, 82-200 Gdynia

<p>Przebieg choroby, ze szczególnym zwróceniem uwagi na wyznaczniki choroby, w tym na objawy kliniczne, laboratoryjne, radiologiczne, histopatologiczne, a także na przebieg leczenia i rokowanie.</p>	<p>1. Nazwa choroby i jej znaczenie w epidemiologii i klinice</p> <p>2. Objawy kliniczne choroby</p> <p>3. Przebieg choroby</p> <p>4. Wykresy przebiegu choroby</p> <p>5. Wyniki badań laboratoryjnych i instrumentalnych</p> <p>6. Rozważania nad etiologią i patogenetyką choroby</p> <p>7. Rozważania nad diagnostyką i leczeniem choroby</p> <p>8. Podsumowanie i wnioski</p>	<p>1. Wykaz literatury</p> <p>2. Wykaz źródeł danych</p> <p>3. Wykaz źródeł danych</p> <p>4. Wykaz źródeł danych</p> <p>5. Wykaz źródeł danych</p> <p>6. Wykaz źródeł danych</p> <p>7. Wykaz źródeł danych</p> <p>8. Wykaz źródeł danych</p>
--	---	--

Oznaczenie kancelaryjne zgłoszenia pracy geodezyjnej		ZGKIKM.TM.6040.2141.2025	
Miejscowość	Identyfikator nazwa	Wrocław 020404_1 Miasto Wrocław	
Obszr ewidencyjny	Identyfikator nazwa	0017 Księża Male nr działki 12, 13, 14/1, 14/2, 15/1, 15/2, 16/1, 16/2, 17/1, 17/2, 18/1, 18/2, 19/2	
Pokozenie	6.148.12.25.2.1.2.2		
Seksja mapy zasadniczej			
Skala mapy	prostopadłych współrzędnych	1:500 2000/8 PL-EVRF2007/NH	
Zakres aktualizacji			
Służebność gruntowe		dla przedmiotowej działki, brak zapisów dotyczących służebności gruntowych	
Aktualizacja wg stanu na dzień	13.05.2025 r.		

GEODETA UPRAWNIENY
 Paweł Lubczuński
 świadectwo nr 10895
 podpisano podpisem elektronicznym
 NIP 754.144.5703

LEXGEO Paweł Lubczuński
 45-221 Opole, ul. Chabrów 149/8
 NIP 754.144.5703

Nie wyklucza się istnienia w terenie innych nie wykazanych na niniejszej mapie urządzeń podziemnych, które nie były zgłoszone do inwentaryzacji lub o których brak jest informacji w instytucjach branżowych. Wykazane na niniejszej mapie planie nienumerowane zostały określone z wymagania dokładnością. Niniejsza mapa może służyć do projektowania budynków w odległości mniejszej niż 4 m i obiektów

LEGENDA:

- istn. szkoły praktyczno-światłowe
- proj. szkoły praktyczno-światłowe

- 1500, zawieszania poprzeczne oświetlenia
- 1500, zawieszania poprzeczne oświetlenia do demonstacji
- 1500, zawieszania poprzeczne oświetlenia

- listy, kalendarie
- listy, przewidywania
- numery przewidywań

Inwestor:
Towarzystwo Budownictwa Społecznego Wrocław sp. z o.o.
ul. S. Przybyszewskiego 102-104, 51-148 Wrocław

[illegible]

Wrocław
Adres inwestycji:
m. Wrocław, woj. Dolnośląskie, obręb 0017 Kościusze Małe
Działka nr ewid. 33, AB, 05, powierzchnia sąsiad. 0785/04, 1 m. Wrocław

Aidea


406A Kory Standard
ul. Złota 15/US, 25-015 Korbke
NP: 657-277-13-51
tel. 510-032-264
e-mail: aida@aida.pl

[illegible]



Signed by / Podpisano
przez:
Małgorzata Stella
Jordan
Urząd Miejski
Wrocławia
Date / Data: 2025-08-
28 14:36

Departament Urbanistyki i Architektury



4 IdeA Biuro Projektowe Karol Sitarski
Złota 15 u5
25-015 Kielce

Wrocław, 28 sierpnia 2025 r.

WAZ-AE.6727.624.2025
WAZ-AE.6727.624.2025.AJ1

Dotyczy: zaopiniowania pod względem plastycznym formy projektowanego oświetlenia na potrzeby realizacji inwestycji pn. „Przebudowa oświetlenia drogowego w rejonie ul. Opolskiej 25-37 we Wrocławiu”, adres inwestycji: ul. Opolska 25-37, Wrocław, obręb Księża Małe, AR_5, dz. nr , 12, 13, 14/1, 14/2, 15/1, 15/2, 16/1, 16/2, 17/1, 17/2, 18/1, 18/2, 19/2.

Po zapoznaniu się z wnioskiem 31304 z dnia 03.07.2025 r. opiniuję pozytywnie pod względem plastycznym formę projektowanego oświetlenia na potrzeby realizacji projektu pn. „Przebudowa oświetlenia drogowego w rejonie ul. Opolskiej 25-37 we Wrocławiu”, adres inwestycji: ul. Opolska 25-37, Wrocław, obręb Księża Małe, AR_5, dz. nr , 12, 13, 14/1, 14/2, 15/1, 15/2, 16/1, 16/2, 17/1, 17/2, 18/1, 18/2, 19/2, w zakresie sylwetki słupów trakcyjno-oświetleniowych (załącznik 3) z uwagą, że należy zastosować odpowiednie połączenia pomiędzy poszczególnymi częściami słupów (uskoki powinny być wykończone analogicznie, jak w istniejących słupach trakcyjno-oświetleniowych ul. Opolskiej).

Planowane ustawienie słupów wynika z planowanego wyburzenia kamienic zlokalizowanych przy ul. Opolskiej 25-37, na których było zamontowane mocowanie oświetlenia przewieszonego nad ul. Opolską.

Słup należy zrealizować w kolorze RAL 9006 (C-0 wg wzornika ROSA) oraz zabezpieczyć do wysokości 2,5 m powłoką antyplakietową i antygraffiti w technologii trwałego zabezpieczenia HLG-System lub równoważnej.

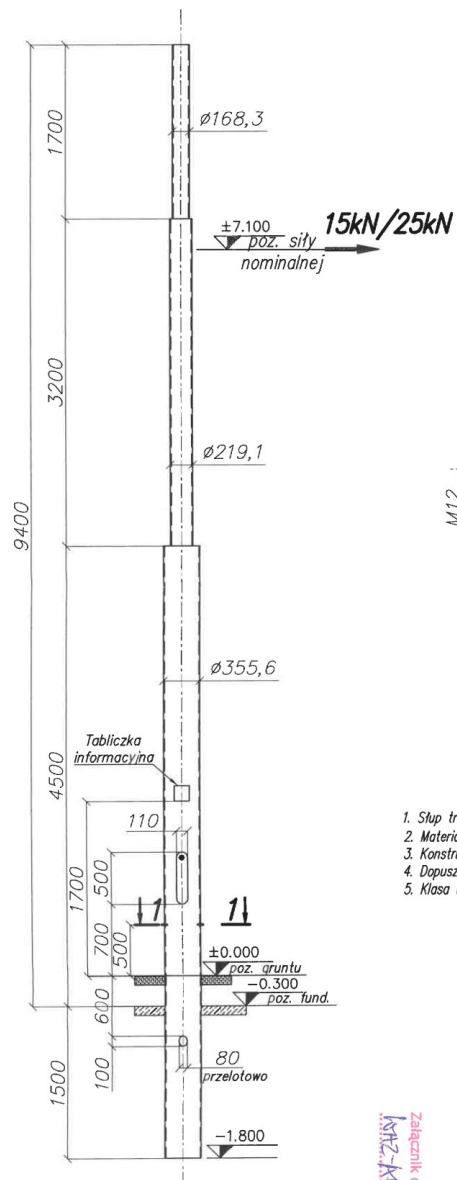
Zastępca Dyrektora Wydziału Architektury i Zabytków
Małgorzata Jordan

*(dokument wydano w postaci elektronicznej
i podpisano bezpiecznym podpisem elektronicznym
weryfikowanym przy pomocy ważnego kwalifikowanego certyfikatu)*



SWOS-WAZ-00040903/2025

Wydział Architektury i Zabytków
pl. Nowy Targ 1-8; 50-141 Wrocław
tel. +48 71 77 77 77
fax +48 71 77 71 18
waz@um.wroc.pl
www.wroclaw.pl



1. Słup trakcyjno-oświetleniowy
2. Materiał: S235RH/S355J2H wg PN-EN 10219-1 / PN-EN 10210-1
3. Konstrukcja cynkowana ogniowo wg PN EN ISO 1461
4. Dopuszczalne ugięcie 1,5% na poziomie przyłożenia siły nominalnej
5. Klasa wykonania konstrukcji EXC2 wg PN-EN ISO 1090-2.

TYPOWA SYLWETKA SŁUPA
TRAKCYJNO-OŚWIETLENIOWEGO
TYPU: STOR2; STOR3
skala : 1:40

Załącznik do
KHz-KG-6422-624-2025/M

2025



Częstochowa, dn. 30.09.2025 r.

4 IdeA Biuro Projektowe
Karol Sitarski
ul. Złota 15/U5
25-015 Kielce

Sygn. TNT/NMI/WTUKSo/2025/2157

WARUNKI TECHNICZNE USUNIĘCIA KOLIZJI SIECI ELEKTROENERGETYCZNEJ OŚWIETLENIA ULICZNEGO

W związku z kolizją projektowanej inwestycji:

- budowa budynku mieszkalnego wielorodzinnego z usługami w parterze, z trzema garażami podziemnymi oraz zbiornikiem retencyjnym ul. Opolska 25-37 w miejsc. Wrocław

z istniejącą infrastrukturą energetyczną podajemy poniżej warunki usunięcia kolizji istniejących urządzeń elektroenergetycznych, stanowiących własność TAURON Nowe Technologie S.A.:

1. Przebudowa dotyczy:
2. linii napowietrznej nN (0,4kV) oświetlenia
(linie napowietrzne należy zainwentaryzować we własnym zakresie)
 - oprav oświetlenia ulicznego na słupach sieci trakcyjnej skojarzonej z siecią oświetleniowąUsunięcie kolizji będzie wymagało:
 - przebudowy w/w urządzeń oświetlenia ulicznego poza obszar kolizji (bez zgody na likwidację infrastruktury oświetleniowej),
 - zabrania się mufowania kabli oświetlenia ulicznego,
 - zabezpieczenie kabli nN (0,4 kV) oświetlenia ulicznego niepodlegających przebudowie należy wykonać rurami dzielonymi 110mm² koloru niebieskiego,
3. Należy dokonać zwrotu następujących elementów sieci i urządzeń:
 - nie dotyczy.
4. Usunięcie kolizji należy zrealizować w sposób umożliwiający realizację planowanych zmian w zagospodarowaniu terenu z zachowaniem dotychczasowych funkcji, relacji i parametrów elementów sieci dystrybucyjnej umożliwiających jej właścicielowi prowadzenie działalności statutowej w sposób nie gorszy niż przed usunięciem kolizji.
5. Na cały zakres prac należy opracować kompletną dokumentację techniczną i prawną oraz uzyskać wymagane prawem uzgodnienia i decyzje administracyjne.
6. Przy opracowaniu dokumentacji technicznej należy korzystać z rozwiązań typowych i powtarzalnych oraz zachować wymagania zawarte w aktualnie obowiązujących przepisach.
7. Projekt należy sporządzić i przekazać w wersji elektronicznej i papierowej.
8. Wszelkie prace na istniejących urządzeniach energetycznych będących własnością TAURON Nowe Technologie S.A. wykonywać z zachowaniem szczególnych środków ostrożności, a po zakończeniu realizacji całego zakresu zgłosić je do końcowego odbioru technicznego.
9. Zapewnić całodobowy dostęp do urządzeń wykonanych w ramach usunięcia kolizji dla służb energetycznych.
10. Prace przy urządzeniach energetycznych powinny być wykonywane przez firmę działającą w branży elektrycznej, przez pracowników posiadających odpowiednie kwalifikacje, zgodnie z obowiązującymi normami i przepisami.
11. W przypadku występowania kabli elektroenergetycznych zabrania się prowadzenia robót ziemnych sprzętem mechanicznym w odległości mniejszej niż 2 m od kabla zlokalizowanego przekopem kontrolnym. Kable można odkopać tylko do strefy ochronnej tj. folii lub cegły – zabrania się odkrywania czynnych kabli energetycznych.
12. Po zakończeniu usunięcia kolizji sieci należy uaktualnić mapy geodezyjne z wniesieniem tychże do Państwowych Zasobów Geodezyjnych.

13. Do odbioru prac przedłożyć dokumentację powykonawczą wraz z inwentaryzacją geodezyjną, która powinna być wykonana zgodnie w wersji papierowej i elektronicznej (dokumentacja elektroniczna winna zawierać: zeskanowaną mapę z inwentaryzacji w formacie jpg, plik txt – z punktami współrzędnych geodezyjnych X,Y w układzie PUWG 2000 Pas 6 lub 7 oraz katalog z plikami shp).
14. Niniejsze warunki usunięcia kolizji stanowią załącznik do Porozumienia/ Umowy, w której określono zasady finansowania wraz z podziałem obowiązków i odpowiedzialności pomiędzy stronami.
15. Przebudowy należy dokonać w oparciu o Ustawę o drogach publicznych.
16. Warunkiem rozpoczęcia robót jest podpisana Umowa/ Porozumienie i uzgodniony projekt ze stroną TAURON Nowe Technologie S.A.
17. Ważność niniejszych warunków ustala się na okres dwóch lat od daty ich wydania.

Z poważaniem

TAURON Nowe Technologie S.A.
Słownik (Słownik) / ekspozycja /
Słownik (Słownik) / ekspozycja /
Słownik (Słownik) / ekspozycja /

Kopia:
1. TNT/NMI

TAURON Nowe Technologie S.A.
pl. Powstańców Śląskich 20
53-314 Wrocław
tel. +48 71 311 19 92

NIP: 899 10 76 556, REGON: 930810615
Kapitał zakładowy (wpłacony): 9.535.649,00 zł
Rejestracja: Sąd Rejonowy dla Wrocławia Fabrycznej we Wrocławiu
Wydział VI Gospodarczy Krajowego Rejestru Sądowego
pod numerem KRS: 0000141756

nowe-technologie.tauron.pl

Karol Sitarski
4 Idea Biuro Projektowe
Ul. Złota 15/U5
25-015 Kielce

DOTYCZY: Wniosek o wydanie danych koordynacyjnych przebudowy oświetlenia ulicznego w ciągu
ul. Opolskiej we Wrocławiu.

W odpowiedzi na Państwa Wniosek z dnia 02.07.2025 r. Zarząd Dróg i Utrzymywania Miasta we Wrocławiu przekazuje następujące dane koordynacyjne w zakresie oświetlenia drogowego:

1. Ogólne wytyczne dla oświetlenia drogowego znajdują się na stronie ZDIUM
<https://www.zdium.wroc.pl/formularze-procedury/wytyczne-dla-projektantow/>
2. Zgodnie z normą PN-EN 13201:2016 – Oświetlenie dróg dla wskazanych lokalizacji należy przyjąć następujące klasy oświetlenia:
a) dla ul. Opolskiej klasę M3 o następujących parametrach:
 - minimalna średnia luminancja powierzchni drogi $L_{sr} = 1 \text{ cd/m}^2$;
 - minimalna równomierność całkowita luminancji $U_o = 0,4$;
3. Projektowane oświetlenie należy zasilić z najbliższego słupa oświetleniowego. Należy wystąpić o warunki techniczne rozbudowy do Tauron Nowe Technologie S.A.
4. Wybudowane oświetlenie drogowe w przedmiotowym zadaniu będzie majątkiem Gminy i w eksploatacji TNT S.A.
5. W zakresie przebudowy, usunięcia majątku istniejącego należy uzyskać odpowiednie porozumienie i warunki techniczne od Tauron Nowe Technologie S.A., Biuro Obsługi Oświetlenia Wrocław (NMW), pl. Powstańców Śląskich 20, 53-314 Wrocław
6. Numerację słupów oświetleniowych należy ustalić na etapie realizacji z eksploatatorem.
7. Projekt budowy oświetlenia należy uzgodnić ze ZDIUM. Do projektu należy załączyć uzgodnienia, opinie oraz wyniki obliczeń parametrów oświetleniowych dla opraw zastosowanych w projekcie.
8. Niniejsze dane koordynacyjne są ważne 2 lata od daty wystawienia.

Z poważaniem

Otrzymuje:

1. Adresat,
2. EEXO a/a.

KONTAKT:

Maciej Wróblewski

Starszy Inspektor Nadzoru

tel. +48 71 376 07 50 | e-mail: maciej.wroblewski@zdium.wroc.pl

Z up. Dyrektora
Przemysław Nowacki
Naczelnik Wydziału

PROTOKÓŁ Nr ZGKIKM.TZ.6630.1534.2025
Z NARADY KOORDYNACYJNEJ
w sprawie usytuowania projektowanych sieci uzbrojenia terenu

Opis przedmiotu narady:

Przedmiot narady koordynacyjnej: Projekt słupów trakcyjno-oświetleniowych

Lokalizacja obiektu: ul. Opolska, dz. 38 AM-5 obręb Księżę Małe we Wrocławiu

Data wpływu: 2025-11-24

Wnioskodawca: 4 IDEA BIURO PROJEKTOWE KAROL SITARSKI
25-015 Kielce, ul. Złota 15/U5, ŚWIĘTOKRZYSKIE, Polska

Przewodniczący narady koordynacyjnej: Kierownik Biura Narad Koordynacyjnych Włodzimierz Struś

Protokolant narady koordynacyjnej: Włodzimierz Struś

Termin zakończenia narady koordynacyjnej: 2025-12-04

Miejsce i sposób przeprowadzenia narady koordynacyjnej: narada w siedzibie ZGKIKM za pomocą środków komunikacji elektronicznej.

Wynik narady koordynacyjnej: jednomyślny i pozytywny.

Treść protokołu została uzgodniona z osobami które uczestniczyły w naradzie wyłącznie za pomocą środków komunikacji elektronicznej.

Podmioty władające sieciami uzbrojenia terenu:			
Lp.	Oznaczenie podmiotu oraz imię i nazwisko osoby, która ten podmiot reprezentuje:	Stanowisko/treść uwagi	Podpis
1.	ESV Serwis Sp. z o.o. _____	pozytywne bez uwag Należycie zawiadomiony podmiot nie uczestniczył w naradzie	
2.	FORTUM NETWORK WROCŁAW SP. Z O.O. _____ Oliwia Taraszkiewicz	nie dotyczy Nie dotyczy	
3.	GAZ-SYSTEM S.A. Oddział we Wrocławiu _____	pozytywne bez uwag Należycie zawiadomiony podmiot nie uczestniczył w naradzie	
4.	HAWA TELEKOM Sp. z o.o. _____ Łukasz Schlichting	nie dotyczy Nie dotyczy	
5.	Miejskie Przedsiębiorstwo Komunikacyjne sp. z o.o. _____ Jarosław Kowalski	pozytywne z uwagami Projekt uzgodniony osobnym uzgodnieniem branżowym	
6.	MPWiK S.A. _____ Alicja Hrycyk	pozytywne bez uwag Brak uwag	
7.	NETIA S.A. _____ Paweł Taraska	pozytywne bez uwag Brak uwag	
8.	ORANGE POLSKA S.A. _____	pozytywne bez uwag Należycie zawiadomiony podmiot nie uczestniczył w naradzie	

9.	Polska Spółka Gazownictwa sp. z o.o - Oddział Zakład Gazowniczy we Wrocławiu _____ Jacek Bieliński	pozytywne bez uwag _____ Brak uwag	
10.	Polskie Koleje Państwowe S.A. _____	pozytywne bez uwag _____ Należycie zawiadomiony podmiot nie uczestniczył w naradzie	
11.	TAURON Dystrybucja S.A. _____ Hubert Lisiecki	pozytywne z uwagami _____ Uzgadnia się z zastrzeżeniem stosowania się do uwag zawartych w uzgodnieniu branżowym nr TD25-10-0323291-03 z dn. 04.11.2025 r.	
12.	Zarząd Dróg i Utrzymania Miasta _____ Agnieszka Wróblewska	pozytywne bez uwag _____ Brak uwag	
13.	Zarząd Zieleni Miejskiej _____ Katarzyna Jacek	nie dotyczy _____ Nie dotyczy	

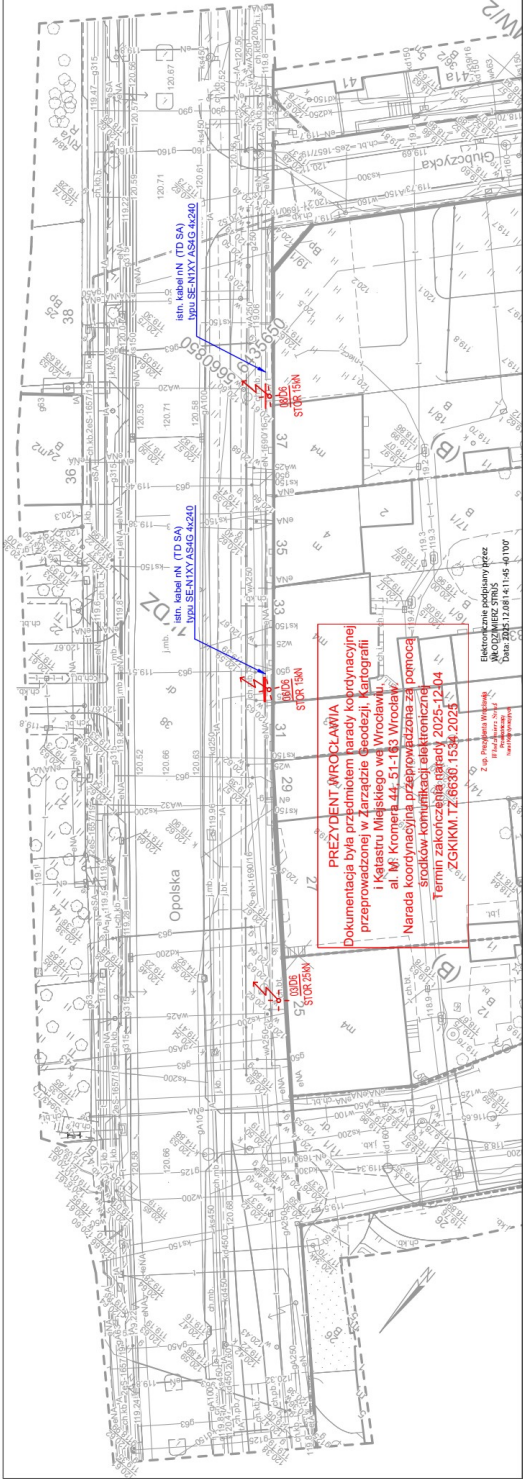
2025-12-05

Data sporządzenia protokołu

Z up. Prezydenta Wrocławia
Włodzimierz Struś
Przewodniczący
Narod Koordynacyjnych

Elektronicznie podpisany przez
WŁODZIMIERZ STRUŚ
Data: 2025.12.05 14:58:27 +01'00'

.....
Podpis i pieczęć przewodniczącego narady koordynacyjnej



Signature Not Verified
Pakietem podpisanym przez Krzysztof
Data: 2025.11.24 08:36:24 CET

za zgodność z oryginałem
mapy do celów projektowych
[Signature]

LEGENDA:

→ - proj. stopy trakcyjno-oświetleniowe
— - proj. rury celonowe

Karol Arkadiusz Sitarski
Elektronicznie podpisany
Data: 2025.11.24 11:26:37
+01'00'

Poinformuję, że niniejszy dokument został opracowany w oparciu o geodezyjne i kartograficzne, których rezultaty zawiera oparta technicznie pozytywne zweryfikowany. Jednocześnie informuję, że jestem świadomy odpowiedzialności karniej za złożenie fałszywego oświadczenia.	
Organ służby geodezyjnej, który otrzymał zgłoszenie	ZGKIKM.TM.6640.2141.2025 ZGKIKM.TM.6640.373.2025 Prezydent Miasta Wrocławia
Wykonawca prac geodezyjnych	LEXGEO Paweł Lubczarski 45-221 Opole, ul. Chabrow 149/8 NIP 7541445792
Nr i data sporządzenia dokumentu pożywanego weryfikacji	Protokół weryfikacji z dnia 05.06.2025 r. 29.07.2025 07054.2025.2558 P0304.2025.3348
Identyfikator materiału zasobu	
Inny i numerowo oraz nr uprawnień zawodowych kierownika prac	

Linia opracowania mapy do celów projektowych

Linia zabudowy nieprzekraczająca

Linia rozgraniczająca tereny o różnym przeznaczeniu

1. MWU Opis przeznaczenia terenu

Uchwała nr XLII/1046/13 Rady Miejskiej Wrocławia z dnia 18 kwietnia 2013r.
w sprawie uchwalenia miejscowego planu zagospodarowania przestrzennego
Księży Małego i Wielkiego we Wrocławiu-część zachodnia.

MAPA DO CELÓW PROJEKTOWYCH	
Oznaczenie kancelaryjne zgłoszenia pracy geodezyjnej	ZGKIKM.TM.6640.2141.2025
Miejscowość	Wrocław
Jednostka ewidencyjna	0264.04.1
Identyfikator nazwa	Miasto Wrocław
Obręb ewidencyjny	0017
Położenie	Księże Małe
Sekcja mapy zasadniczej	nr działki 12, 13, 14/1, 14/2, 15/1, 15/2, 16/1, 16/2, 17/1, 17/2, 18/1, 18/2, 19/2
Skala mapy	6.148.12.25.2.1, 2.2
Nazwa układu współrzędnych	1:500 2000/6
Zakres aktualizacji	PL-EVRF2007-NH
Służebnośći gruntowe	dla przedmiotowej działki brak zapisów dotyczących służebności gruntowych
Aktualizacja wg stanu na dzień	13.05.2025 r.
LEXGEO Paweł Lubczarski 45-221 Opole, ul. Chabrow 149/8 NIP 7541445792 GEODETA UPRAWNIONY Paweł Lubczarski świadectwo nr 16895 podpisano podpisem elektronicznym	

Nie wyklucza się istnienia w terenie innych nie wykazanych na niniejszej mapie urządzeń podziemnych, które nie były zgłoszone do inwentaryzacji lub o których brak jest informacji w istniejących branżowych. Wykazane na niniejszej mapie granice nieruchomości zostały określone z wymagana dokładnością. Niniejsza mapa może służyć do projektowania budynków w odległości mniejszej niż 4m i obiektów

Investor:
Towarzystwo Budownictwa Społecznego Wrocław sp. z o.o.
ul. S. Przybyszewskiego 102-104, 51-148 Wrocław

Nazwa inwestycji:
Przebudowa sieci trakcyjnej tramwajowej w oparciu o Opolek 25-37 we Wrocławiu w ramach zadania "Budowa budowlano-inżynierskiego przedsięwzięcia w zakresie budowy i modernizacji infrastruktury tramwajowej w oparciu o Opolek 25-37 we Wrocławiu" z przebiegiem linii tramwajowej wzdłuż ul. S. Przybyszewskiego, ul. 141, 142, 151, 152, 161, 162, 171, 172, 181, 182, 192, 202, 212, 213, 214, 215, 216, 217, 218, 219, 220, 221, 222, 223, 224, 225, 226, 227, 228, 229, 230, 231, 232, 233, 234, 235, 236, 237, 238, 239, 240, 241, 242, 243, 244, 245, 246, 247, 248, 249, 250, 251, 252, 253, 254, 255, 256, 257, 258, 259, 260, 261, 262, 263, 264, 265, 266, 267, 268, 269, 270, 271, 272, 273, 274, 275, 276, 277, 278, 279, 280, 281, 282, 283, 284, 285, 286, 287, 288, 289, 290, 291, 292, 293, 294, 295, 296, 297, 298, 299, 300, 301, 302, 303, 304, 305, 306, 307, 308, 309, 310, 311, 312, 313, 314, 315, 316, 317, 318, 319, 320, 321, 322, 323, 324, 325, 326, 327, 328, 329, 330, 331, 332, 333, 334, 335, 336, 337, 338, 339, 340, 341, 342, 343, 344, 345, 346, 347, 348, 349, 350, 351, 352, 353, 354, 355, 356, 357, 358, 359, 360, 361, 362, 363, 364, 365, 366, 367, 368, 369, 370, 371, 372, 373, 374, 375, 376, 377, 378, 379, 380, 381, 382, 383, 384, 385, 386, 387, 388, 389, 390, 391, 392, 393, 394, 395, 396, 397, 398, 399, 400, 401, 402, 403, 404, 405, 406, 407, 408, 409, 410, 411, 412, 413, 414, 415, 416, 417, 418, 419, 420, 421, 422, 423, 424, 425, 426, 427, 428, 429, 430, 431, 432, 433, 434, 435, 436, 437, 438, 439, 440, 441, 442, 443, 444, 445, 446, 447, 448, 449, 450, 451, 452, 453, 454, 455, 456, 457, 458, 459, 460, 461, 462, 463, 464, 465, 466, 467, 468, 469, 470, 471, 472, 473, 474, 475, 476, 477, 478, 479, 480, 481, 482, 483, 484, 485, 486, 487, 488, 489, 490, 491, 492, 493, 494, 495, 496, 497, 498, 499, 500, 501, 502, 503, 504, 505, 506, 507, 508, 509, 510, 511, 512, 513, 514, 515, 516, 517, 518, 519, 520, 521, 522, 523, 524, 525, 526, 527, 528, 529, 530, 531, 532, 533, 534, 535, 536, 537, 538, 539, 540, 541, 542, 543, 544, 545, 546, 547, 548, 549, 550, 551, 552, 553, 554, 555, 556, 557, 558, 559, 560, 561, 562, 563, 564, 565, 566, 567, 568, 569, 570, 571, 572, 573, 574, 575, 576, 577, 578, 579, 580, 581, 582, 583, 584, 585, 586, 587, 588, 589, 590, 591, 592, 593, 594, 595, 596, 597, 598, 599, 600, 601, 602, 603, 604, 605, 606, 607, 608, 609, 610, 611, 612, 613, 614, 615, 616, 617, 618, 619, 620, 621, 622, 623, 624, 625, 626, 627, 628, 629, 630, 631, 632, 633, 634, 635, 636, 637, 638, 639, 640, 641, 642, 643, 644, 645, 646, 647, 648, 649, 650, 651, 652, 653, 654, 655, 656, 657, 658, 659, 660, 661, 662, 663, 664, 665, 666, 667, 668, 669, 670, 671, 672, 673, 674, 675, 676, 677, 678, 679, 680, 681, 682, 683, 684, 685, 686, 687, 688, 689, 690, 691, 692, 693, 694, 695, 696, 697, 698, 699, 700, 701, 702, 703, 704, 705, 706, 707, 708, 709, 710, 711, 712, 713, 714, 715, 716, 717, 718, 719, 720, 721, 722, 723, 724, 725, 726, 727, 728, 729, 730, 731, 732, 733, 734, 735, 736, 737, 738, 739, 740, 741, 742, 743, 744, 745, 746, 747, 748, 749, 750, 751, 752, 753, 754, 755, 756, 757, 758, 759, 760, 761, 762, 763, 764, 765, 766, 767, 768, 769, 770, 771, 772, 773, 774, 775, 776, 777, 778, 779, 780, 781, 782, 783, 784, 785, 786, 787, 788, 789, 790, 791, 792, 793, 794, 795, 796, 797, 798, 799, 800, 801, 802, 803, 804, 805, 806, 807, 808, 809, 810, 811, 812, 813, 814, 815, 816, 817, 818, 819, 820, 821, 822, 823, 824, 825, 826, 827, 828, 829, 830, 831, 832, 833, 834, 835, 836, 837, 838, 839, 840, 841, 842, 843, 844, 845, 846, 847, 848, 849, 850, 851, 852, 853, 854, 855, 856, 857, 858, 859, 860, 861, 862, 863, 864, 865, 866, 867, 868, 869, 870, 871, 872, 873, 874, 875, 876, 877, 878, 879, 880, 881, 882, 883, 884, 885, 886, 887, 888, 889, 890, 891, 892, 893, 894, 895, 896, 897, 898, 899, 900, 901, 902, 903, 904, 905, 906, 907, 908, 909, 910, 911, 912, 913, 914, 915, 916, 917, 918, 919, 920, 921, 922, 923, 924, 925, 926, 927, 928, 929, 930, 931, 932, 933, 934, 935, 936, 937, 938, 939, 940, 941, 942, 943, 944, 945, 946, 947, 948, 949, 950, 951, 952, 953, 954, 955, 956, 957, 958, 959, 960, 961, 962, 963, 964, 965, 966, 967, 968, 969, 970, 971, 972, 973, 974, 975, 976, 977, 978, 979, 980, 981, 982, 983, 984, 985, 986, 987, 988, 989, 990, 991, 992, 993, 994, 995, 996, 997, 998, 999, 1000

4idea

BIURO PROJEKTOWE

Plan sytuacyjny

Projektant

Projektant

Projektant

Projektant

Projektant

Projektant

Projektant

Projektant

Projektant

Projektant

Projektant

Projektant

Projektant

Projektant

Projektant

Projektant

Projektant

Projektant

Projektant

Projektant



52762338

WOJEWÓDZKI URZĄD OCHRONY ZABYTKÓW WE WROCŁAWIU

ul. Władysława Łokietka 11, 50-243 Wrocław
tel. (71) 343 65 01, (71) 395 80 10

dwkz@dwkz.pl
ePUAP: /dwkz/skrytka
<http://wosoz.ibip.wroc.pl/public/>



WZA.5183.3249.2025.AFD/DB
RKP: 27422 /2025

Wrocław, 05.08.2025 r.

Szanowny Pan
Karol Sitarski
4 Idea Biuro Projektowe
ul. Żłota 15/U5
25-015 Kielce

dotyczy: opinii konserwatorskiej o planowanej rozbiórce zabudowań przy ul. Opolskiej 25, 29-37 we Wrocławiu; dz. nr 12, 13, 14/1, 15/1, 16/1, 17/1, 18/1, ar. 5, obr. Księże Małe

W odpowiedzi na Pana pismo z 30.05.2025 r. (data wpływu: 05.06.2025 r.) w ww. sprawie, uprzejmie informuję, że nieruchomości podlegają ochronie na mocy uchwały nr XLII/1046/13 Rady Miejskiej Wrocławia z dnia 18 kwietnia 2013 r. w sprawie uchwalenia miejscowego planu zagospodarowania przestrzennego Księże Małe i Wielkie we Wrocławiu - część zachodnia, określającej granice strefy ochrony konserwatorskiej zabytków archeologicznych.

Na tym etapie nie wymaga się uzyskania pozwolenia na badania archeologiczne, jednak w razie odkrycia w trakcie robót ziemnych obiektów nieruchomych bądź ruchomych zabytków archeologicznych (bądź przedmiotów, co do których istnieje przypuszczenie, że są zabytkami) Inwestor zobowiązany jest wstrzymać prace, zabezpieczyć ten przedmiot i miejsce jego lokalizacji przy użyciu dostępnych środków oraz niezwłocznie powiadomić Dolnośląskiego Wojewódzkiego Konserwatora Zabytków. W tym przypadku zostaną podjęte ratownicze badania wykopaliskowe, prowadzone przez uprawnionego archeologa, za pozwoleniem Dolnośląskiego Wojewódzkiego Konserwatora Zabytków. W trakcie ewentualnych ratowniczych badań archeologicznych wszelkie odkryte przedmioty zabytkowe oraz obiekty nieruchome, nawarstwienia kulturowe podlegają ochronie w myśl przepisów ustawy z dnia 23 lipca 2003 r. o ochronie zabytków i opiece nad zabytkami (t.j. Dz. U. z 2024 r., poz. 1292).

Pomimo lokalizacji obiektów przeznaczonych do rozbiórki poza wyznaczonymi w 2014 r. granicami historycznego układu urbanistycznego dzielnicy Księże Wielkie we Wrocławiu wraz z zespołem budowlanym fabryki przy ul. Krakowskiej 180, zamierzenie budowlane dotyczy obszaru, na którym zlokalizowane są historyczne obiekty powstałe na pocz. XX w. Sześć kamienic definiujących zachodnią część ul. Opolskiej (dawniej: *Karl Marx Strasse*) oraz wolnostojący obiekt mieszkalny w głębi działki 16/1 należą do nielicznych budowli zachowanych po 1945 r., kiedy to znacznemu zniszczeniu uległa zabudowa traktu o średniowiecznej metryce prowadzącego do Oławy. Niegdyś charakter tego miejsca stanowiła śródmiejska zabudowa w układzie pierzejowym, a kamienica pod nr 25 należała do większego założenia przestrzennego o funkcji przemysłowej – Fabryki Ogrodzeń Drucianych (*Drahtzaun – Fabric*) Carla Greaser'a.

W prawdzie fasady tych bogato zdobionych obiektów uległy po wojnie znacznemu zubożeniu, nadal czytelne są pierwotne podziały elewacji oraz oryginalne elementy komponowanego detalu architektonicznego. Wysokim walorem artystycznym odznacza się fronton kamienicy przy ul. Opolskiej 25, dzięki zachowanej miejscowo stolarce okiennej i bramnej oraz geometrycznym obramieniom otworów w tynkowanej elewacji, a także klinkierowemu cokolowi.

Przedmiotowe zabudowania mieszkalne odznaczają się wartościami zabytkowymi i stanowią integralny, znaczący element krajobrazu kulturowego Księża Małego. Zgodnie z ustawą z dnia 23 lipca 2003 r. o ochronie zabytków i opiece nad zabytkami (Dz. U. 2024. 1292 tj.) zabytkiem jest nieruchomość lub rzecz ruchoma, ich części lub zespoły, będące dziełem człowieka lub związane z jego działalnością i stanowiące świadectwo minionej epoki bądź zdarzenia, których zachowanie leży w interesie społecznym ze względu na posiadaną wartość historyczną, artystyczną lub naukową. Zamiar likwidacji zachowanego od zniszczeń wojennych fragmentu przedwojennej pierzei ulicznej spowodowałby zubożenie zasobu autentyczności tego fragmentu dzisiejszego Wrocławia w kontekście uwarunkowań będących świadectwem rozwoju i przemian jego tkanki architektonicznej i urbanistycznej na przestrzeni wieków. Obiekty planowane do usunięcia są wprost związane z ważnymi zjawiskami odzwierciedlającymi przemiany krajobrazu kulturowego jako wysoce charakterystyczne dla okresu ich powstania.

W § 9 uchwały nr XLII/1046/13 Rady Miejskiej Wrocławia z dnia 18 kwietnia 2013 r. w sprawie uchwalenia miejscowego planu zagospodarowania przestrzennego Księża Małego i Wielkiego we Wrocławiu - część zachodnia, na rzeczonym terenie (ozn. 6MW/1) wyznaczono granice obszarów rehabilitacji istniejącej zabudowy i infrastruktury technicznej, zgodnie zapisami ustawy z dnia 27 marca 2003 r. o planowaniu i zagospodarowaniu przestrzennym (Dz. U. 2024. 1130 tj.). Jak wynika z tego zapisu - działania na terenie dotyczą istniejącej zabudowy i są tożsame z pojęciem rewitalizacji terenu zdegradowanego w sferze przestrzenno-funkcjonalnej. Jednym z podstawowych działań rewitalizacyjnych powinno być wzmocnienie działań związanych z ochroną zabytków i przestrzeni kulturowej jako istotnego potencjału w polityce rozwojowej miasta.

Zgodnie z wymaganiami ochrony zabytków tylko działania o charakterze zintegrowanym z kontekstem historyczno-przestrzennym są adekwatne w przypadku zastanych uwarunkowań kulturowych związanych z dziedzictwem lokalnym. Dlatego zaleca się zachowanie obiektów historycznych w możliwie największym wymiarze oraz adaptację zabytkowych struktur do nowych kubatur. Odpowiednią formą kształtowania nowej zabudowy mieszkaniowej na tym terenie jest architektura o parametrach nawiązujących do sąsiadujących obiektów należących do dawnego, spójnego układu urbanistycznego oraz zgodność podziałów elewacji z historycznym podziałem działek. Rekomendacja projektowania architektury zgodnie z harmonią kompozycyjną w stosunku do otoczenia i związane z nią ograniczenia gabarytów, skali bryły i detalu oraz agresywności formy, są nadrzędne pod kątem ochrony wartości utrwalonego kulturowo krajobrazu Osiedla Księża Małe.

W przypadku obiektów historycznych o zachowanych wartościach zabytkowych rozbiórka dopuszczalna jest wyłącznie w przypadku bardzo złego stanu technicznego i tak daleko posuniętej destrukcji budynku, że jego remont polegałby w zasadzie na rekonstrukcji. W takim przypadku celowe jest wykorzystanie istniejących struktur np. elewacji budynków. Rozbiórka może być dokonana na podstawie orzeczenia technicznego, które wskazywałoby na katastrofalny stan budynku, po wykonaniu inwentaryzacji architektoniczno-budowlanej i fotograficznej obiektu.

Z punktu widzenia konserwatorskiego, załączona do wniosku dokumentacja nie stanowi jednoznacznej przesłanki do zakwalifikowania budynków mieszkalnych do rozbiórki. Zły stan techniczny budowli, nie

wyklucza możliwości przeprowadzenia remontu. Wieloletnie zaniedbania ze strony właściciela, które wpłynęły na pogorszenie stanu technicznego, nie mogą stanowić argumentu na rzecz jego likwidacji.

Dolnośląski
Wojewódzki Konserwator Zabytków
Daniel Githski

Otrzymują:

1. Adresat- 4 IDEA Karol Sitarski Biuro Projektowe + 1 zał. graficzny (zwrot)
2. a/a Wrocław, ul. Opolska 25, 29-37, afd/db

Sprawę prowadzą: Starszy Inspektor Wydziału Zabytków Archeologicznych - Anna Fabisiak Dudziak - 071 395 80 37, a.fabisiak@dwkz.pl oraz Inspektor Wydziału Zabytków Nieruchomych - Dorota Brudło - e-mail: d.brudlo@dwkz.pl, tel. 71 395 8050 (w godz. 09:00-12:00), Aa DB

Spełniono obowiązek wynikający z RODO.

Klauzula Informacyjna o przetwarzaniu danych osobowych

Zgodnie z art. 13 ust. 1 i 2 ogólnego rozporządzenia o ochronie danych Parlamentu Europejskiego i Rady (UE) 2016/679 z dnia 27 kwietnia 2016 r. (dalej RODO) informujemy, że:

1. Administratorem danych osobowych jest Dolnośląski Wojewódzki Konserwator Zabytków z siedzibą we Wrocławiu (50-243) przy ul. Władysława Łokietka 11, z którym można nawiązać kontakt: osobiście, poprzez umówienie wizyty; telefonicznie pod nr 71 343 65 01, mailowo: dwkz@dwkz.pl, korespondencyjnie: Dolnośląski Wojewódzki Konserwator Zabytków, ul. Władysława Łokietka 11, 50-243 Wrocław, Elektronicznie przez ePUAP (/dwkz/skrytka) lub system e-doręczeń: AE:PL-97577-19299-IRUIH-22.
2. W sprawach związanych z danymi osobowymi można kontaktować się z inspektorem ochrony danych w Wojewódzkim Urzędzie Ochrony Zabytków we Wrocławiu: Inspektor: Mateusz Adamczyk, adres e-mail: iod@dwkz.pl lub w siedzibie urzędu: Wojewódzki Urząd Ochrony Zabytków we Wrocławiu, ul. Władysława Łokietka 11, 50-243 Wrocław.
3. Administrator gromadzi dane osobowe w celu realizacji zadań wynikających z obowiązującego prawa, w szczególności ustawy z dnia 23 lipca 2003 r. o ochronie zabytków i opiece nad zabytkami na podstawie art. 6 ust. 1 lit e RODO w celu przeprowadzenia postępowania administracyjnego. W związku z powyższym gromadzone dane osobowe mogą być przekazywane: podmiotom upoważnionym na podstawie obowiązujących przepisów prawa (np. Sądy, prokuratura, jednostki policji etc.); podmiotom, które przetwarzają dane na podstawie zawartej przez Administratora umowy o przetwarzanie danych osobowych (np. kancelarie adwokackie reprezentujące Dolnośląskiego Wojewódzkiego Konserwatora Zabytków, firmy informatyczne sprawujące nadzór nad siecią informatyczną, w której zapisane są gromadzone dane etc.)
4. Podanie danych osobowych jest dobrowolne, jednakże niepodanie danych niezbędnych do przeprowadzenia postępowania administracyjnego, m.in. takich jak imię, nazwisko, adres do korespondencji, w szczególnych sytuacjach nr PESEL może spowodować odmowę wszczęcia postępowania, wskutek braku możliwości ustalenia i identyfikacji strony postępowania administracyjnego w rozumieniu art. 28 kodeksu postępowania administracyjnego. Powyższe nie dotyczy jeżeli przepis obowiązującego prawa nakłada na stronę obowiązek wskazania określonych w danym przepisie prawnym danych identyfikujących tą osobę.
5. Zebrane dane nie będą przekazywane do Państw trzecich.
6. Dane osobowe będą przetwarzane przez okres niezbędny do realizacji wskazanego w pkt 3 celu przetwarzania, w tym również obowiązkowi archiwizacyjnego wynikającego z odrębnych ustaw i innych przepisów prawa.
7. Każdy, kogo dane osobowe są przetwarzane przez Dolnośląskiego Wojewódzkiego Konserwatora Zabytków, ma prawo do: dostępu do treści zgromadzonych danych; sprostowania danych; ograniczenia przetwarzania danych; przenoszenia danych; wniesienia sprzeciwu wobec przetwarzania danych.
8. Zgromadzone dane osobowe dane nie będą poddawane zautomatyzowanemu podejmowaniu decyzji, w tym również profilowaniu.
9. Każdy, kto uważa, że jego dane są przetwarzane w sposób nieprawidłowy ma prawo złożenia skargi do Prezesa Urzędu Ochrony Danych Osobowych, ul. Stawki 2, 00-193 Warszawa, tel. 606-950-000.

Wrocław, 27.01.2026 r.

4 Idea Biuro Projektowe
Karol Sitarski
ul. Złota 15/U5
25-015 Kielce
(e-Doręczenia)

Inwestor: Towarzystwo Budownictwa Społecznego Sp. z o.o.

TUU.4460.2167.90678.249679.2025.AL

DOTYCZY: uzgodnienia dokumentacji projektowej oświetlenia drogowego w pasie drogowym ul. Opolskiej we Wrocławiu.

W odpowiedzi na wniosek w sprawie jw., Zarząd Dróg i Utrzymania Miasta we Wrocławiu uzgadnia projekt przebudowy oświetlenia drogowego w pasie drogowym ul. Opolskiej we Wrocławiu (dz. nr 38, AM-5, dz. nr 44, AM-4, dz. nr 22, AM-3, obręb Księża Małe) w ramach zadania "Budowa budynku mieszkalnego wielorodzinnego z usługami w parterze (w tym handel o powierzchni sprzedaży do 620 m²) z garażami podziemnymi, zbiornikiem retencyjnym i niezbędną infrastrukturą", na warunkach jak niżej:

1. prace należy wykonać w koordynacji z robotami nawierzchniowymi oraz budową pozostałego uzbrojenia podziemnego
2. uzgodnienie jest równoznaczne z oświadczeniem o prawie do inwestowania w pasie drogowym będącym w zarządzie ZDiUM,
3. uzgodnienie niniejsze nie rodzi praw do terenu oraz nie narusza prawa własności i uprawnień osób trzecich,
4. wnioskodawcy, który nie uzyskał prawa do terenu nie przysługuje roszczenie zwrotu nakładów poniesionych w związku z otrzymanym uzgodnieniem,
5. w przypadku realizacji inwestycji w trakcie obowiązywania gwarancji powykonawczej na roboty nawierzchniowe, inwestor zobowiązany jest do zapewnienia podtrzymania gwarancji na terenie przedmiotowej inwestycji,
6. w przypadku projektowania sieci w terenach zieleni, przebieg ich oraz warunki odtworzenia zieleńców należy uzgodnić z Zarządem Zieleni Miejskiej,
7. w przypadku projektowania sieci i przyłączy w terenach zieleni należy zachować zgodność z wymogami Zarządzenia Prezydenta Wrocławia nr 1217/19 z dnia 28 czerwca 2019 r. w sprawie ochrony drzew i rozwoju terenów zieleni Wrocławia.
8. dla robót rozkopowych należy opracować i zatwierdzić w ZDiUM projekt odbudowy nawierzchni i projekt organizacji ruchu zastępczego,
9. ZDiUM zastrzega sobie prawo do budowy i umieszczania nad ww. urządzeniem obcym elementów infrastruktury drogowej lub do przełożenia go w inne miejsce na koszt właściciela w momencie rozbudowy, przebudowy lub remontu pasa drogowego,
10. należy skoordynować usytuowanie projektowanych sieci uzbrojenia terenu i przyłączy z Zarządem Geodezji, Kartografii i Katastru Miejskiego we Wrocławiu,

11. przed rozpoczęciem prac należy wystąpić do ZDiUM o zgodę na zajęcie pasa drogowego,
12. obiekty i urządzenia budowlane oraz budowle zlokalizowane w pasie drogowym winny spełniać warunki zawarte w:
 - rozporządzeniu Ministra Infrastruktury z dnia 24 czerwca 2022r. w sprawie przepisów techniczno-budowlanych dotyczących dróg publicznych (Dz. U. z 2022 r. poz. 1518 z późn. zm.).
13. Niniejsze uzgodnienie traci ważność jeżeli w okresie 3 lat od daty jego wydania urządzenie obce nie zostanie ulokowane w pasie drogowym.

Na mocy art. 20 ustawy z dnia 7 lipca 1994 r. Prawo budowlane (t.j. Dz.U. z 2025 r. poz. 418 z późn. zm.) Zarząd Dróg i Utrzymywania Miasta we Wrocławiu informuje, że żadna pozytywna opinia, uzgodnienie, zezwolenie bądź brak dezaprobaty ze strony ZDiUM nie zwalnia Projektanta z jakiegokolwiek odpowiedzialności za przyjęte rozwiązania.

Załączniki:

1. Projekt – 1 egz.

Z upoważnienia Dyrektora
Agnieszka Wróblewska
Kierownik Działu Uzgodnień
Zarządu Dróg i Utrzymywania Miasta
we Wrocławiu
(podpisano bezpiecznym podpisem elektronicznym,
weryfikowanym przy pomocy ważnego kwalifikowanego certyfikatu)

KONTAKT:

Anna Langner
specjalista Działu Uzgodnień
tel. +48 71 376 08 55 - pn., śr., pt. od 8:00 do 14:00
e-mail: anna.langner@zdium.wroc.pl

OTRZYMUJĄ:

1. Adresat (e-Doręczenia)
2. aa

Informacja o danych osobowych przetwarzanych w Zarządzie Dróg i Utrzymywania Miasta we Wrocławiu


Zgodnie z rozporządzeniem Parlamentu Europejskiego i Rady (UE) 2016/679 z dnia 27 kwietnia 2016 r. w sprawie ochrony osób fizycznych w związku z przetwarzaniem danych osobowych i w sprawie swobodnego przepływu takich danych oraz uchylenia dyrektywy 95/46/WE (ogólne rozporządzenie o ochronie danych), (Dz. Urz. UE L 119 z 04.05.2016, str. 1), zwanego dalej RODO, informujemy że:

- administratorem Pani/Pana danych osobowych jest Zarząd Dróg i Utrzymywania Miasta we Wrocławiu, ul. Długa 49, 53-633 Wrocław, zwany dalej ZDiUM;
- z inspektorem ochrony danych w ZDiUM można skontaktować się wysyłając e-maila na adres iod@zdium.wroc.pl;
- Pani/Pana dane osobowe przetwarzane będą w celu realizacji statutowych zadań Zarządu oraz zadań powierzonych;
- podstawą przetwarzania jest 6 ust. 1 lit. c, lit. e oraz art. 9 ust. 2 lit. f RODO;
- odbiorcami Pani/Pana danych osobowych będą: firmy prowadzące serwis IT systemów informatycznych używanych w ZDiUM, firmy realizujące dla ZDiUM usługi pocztowe, Urząd Miejski Wrocławia oraz podmioty uprawnione na podstawie przepisów prawa;
- Pani/Pana dane osobowe przechowywane będą przez okres czasu określony przepisami prawa lub przez okres niezbędny do ustalenia lub dochodzenia roszczeń związanych z realizacją zadań ZDiUM, w tym umów z kontrahentami;
- posiada Pani/Pan prawo żądania dostępu do danych osobowych, prawo do ich sprostowania, usunięcia lub ograniczenia przetwarzania oraz prawo do wniesienia sprzeciwu wobec przetwarzania;
- ma Pani/Pan prawo wniesienia skargi do organu nadzorczego;
- podanie danych osobowych w celu realizacji zadań statutowych ZDiUM jest obowiązkowe jeżeli wynika to z przepisów prawa, a w pozostałym zakresie jest dobrowolne dla uzyskania informacji o sposobie załatwienia sprawy;
- Pani/Pana dane osobowe nie będą wykorzystywane do zautomatyzowanego podejmowania decyzji ani do profilowania;
- Pani/Pana dane osobowe (imię i nazwisko, adres zamieszkania) zostały pobrane z serwisu internetowego "Kataster Wrocławia".

ADRES: ul. Długa 49, 53-633 Wrocław

TELEFON 71 355 90 76

FAX: 71 355 08 66 | 71 373 49 06



DOLNOŚLĄSKA
OKRĘGOWA
I Z B A
INŻYNIERÓW
BUDOWNICTWA

OKRĘGOWA KOMISJA KWALIFIKACYJNA

OKK.7131-95/2006/06

Wrocław, 14 czerwca 2006 r.

DECYZJA

Na podstawie art. 24 ust. 1 pkt 2 ustawy z dnia 15 grudnia 2000r. o samorządach zawodowych architektów, inżynierów budownictwa oraz urbanistów (Dz.U. z 2001r. Nr 5, poz. 42, z późn. zm.), art. 13 ust. 1 pkt 1 i ust. 2, art. 14 ust. 1 pkt 5 ustawy z dnia 7 lipca 1994r. Prawo budowlane (Dz.U. z 2003r. Nr 207, poz. 2016, z późn. zm.) oraz § 28 rozporządzenia Ministra Transportu i Budownictwa z dnia 28 kwietnia 2006r. w sprawie samodzielnych funkcji technicznych w budownictwie (Dz.U. Nr 83, poz. 578) i § 12 pkt 1 rozporządzenia Ministra Infrastruktury z dnia 18 maja 2005r. w sprawie samodzielnych funkcji technicznych w budownictwie (Dz.U. Nr 96, poz. 817), w związku z art. 104 Kodeksu postępowania administracyjnego (Dz.U. z 2000r. Nr 98, poz. 1071, z późn. zm.)

Okręgowa Komisja Kwalifikacyjna DOIIB

n a d a j e

Panu

Krzysztof Bolesław Foryński

inżynier z kierunku elektrotechnika

urodzony dnia 21 maja 1976 r. w Turku

UPRAWNIENIA BUDOWLANE

numer ewidencyjny 128/DOŚ/06

**w specjalności instalacyjnej w zakresie sieci, instalacji i urządzeń
elektrycznych i elektroenergetycznych
do projektowania bez ograniczeń**

UZASADNIENIE

Okręgowa Komisja Kwalifikacyjna Dolnośląskiej Okręgowej Izby Inżynierów Budownictwa we Wrocławiu na podstawie protokołów z postępowania kwalifikacyjnego oraz z przeprowadzonego egzaminu stwierdza, że Pan Krzysztof Bolesław Foryński posiada wymagane prawem: wykształcenie i praktykę zawodową oraz uzyskał pozytywny wynik egzaminu - konieczne do uzyskania uprawnień budowlanych w specjalności instalacyjnej w zakresie sieci, instalacji i urządzeń elektrycznych i elektroenergetycznych do projektowania bez ograniczeń.

Szczegółowy zakres uprawnień jest określony na odwrocie niniejszej decyzji.

Pouczenie

1. Zgodnie z art. 12 ust. 7 w/w ustawy Prawo budowlane – podstawę do wykonywania samodzielnych funkcji technicznych w budownictwie stanowi wpis, w drodze decyzji, do centralnego rejestru Głównego Inspektora Nadzoru Budowlanego oraz wpis na listę członków właściwej izby samorządu zawodowego, potwierdzony zaświadczeniem wydanym przez tę izbę, z określonym w nim terminem ważności.
2. Od niniejszej decyzji służy odwołanie do Krajowej Komisji Kwalifikacyjnej Polskiej Izby Inżynierów Budownictwa w Warszawie, za pośrednictwem Okręgowej Komisji Kwalifikacyjnej DOIIB we Wrocławiu w terminie 14 dni od dnia jej doręczenia.

Otrzymują:

1. Pan Krzysztof Bolesław Foryński
Ul. A. Vivaldiego 2/25
52-129 Wrocław
2. Okręgowa Rada Izby
3. Główny Inspektor
Nadzoru Budowlanego
4. a/a



Skład orzekający OKK

DOLNOŚLĄSKA OKRĘGOWA
IZBA INŻYNIERÓW BUDOWNICTWA

Mgr inż. Bronisław Wosiek
Przewodniczący Komisji Kwalifikacyjnej

1. mgr inż. Bronisław Wosiek
2. prof. dr inż. Kazimierz Szapliński
3. mgr inż. Małgorzata Janiarczyk

Pan Krzysztof Bolesław Foryński jest uprawniony:

W specjalności instalacyjnej w zakresie sieci, instalacji i urządzeń elektrycznych i elektroenergetycznych - na podstawie art. 12 ust. 1 pkt 1 i art. 13 ust. 4 ustawy Prawo budowlane, w związku z § 24 ust. 1 rozporządzenia Ministra Infrastruktury z dnia 18 maja 2005r. w sprawie samodzielnych funkcji technicznych w budownictwie - do:

- 1) projektowania obiektów budowlanych takich jak: sieci, instalacje i urządzenia elektryczne i elektroenergetyczne, w tym kolejowe, trolejbusowe i tramwajowe sieci trakcyjne wraz z urządzeniami do zasilania i sterowania,
- 2) sprawdzania projektów budowlanych i sprawowania nadzoru autorskiego,
- 3) sprawowania kontroli technicznej utrzymania obiektów budowlanych z zastrzeżeniem art. 62 ust. 5 ustawy bez ograniczeń w zakresie w/w specjalności.

Na podstawie § 15 rozporządzenia Ministra Transportu i Budownictwa z dnia 28 kwietnia 2006r. w sprawie samodzielnych funkcji technicznych budownictwie - uprawnienia niniejsze uprawniają do sporządzania projektów zagospodarowania działki lub terenu w zakresie specjalności instalacyjnej w zakresie sieci, instalacji i urządzeń elektrycznych i elektroenergetycznych.

Skład orzekający OKK

DOLNOŚLĄSKA OKRĘGOWA
IZBA INŻYNIERÓW BUDOWNICTWA

Mgr inż. Bronisław Wosiek
Przewodniczący Komisji Kwalifikacyjnej

1. mgr inż. Bronisław Wosiek

2. prof. dr inż. Kazimierz Czapliński

3. mgr inż. Małgorzata Janińczyk





Zaświadczenie

o numerze weryfikacyjnym:

DOŚ-MJB-RLJ-61C *

Pan Krzysztof Bolesław Foryński o numerze ewidencyjnym DOŚ/IE/0217/06
adres zamieszkania ul. Vivaldiego 2/25, 52-129 Wrocław
jest członkiem Dolnośląskiej Okręgowej Izby Inżynierów Budownictwa i posiada wymagane
ubezpieczenie od odpowiedzialności cywilnej.
Niniejsze zaświadczenie jest ważne od 2025-01-01 do 2025-12-31.

Zaświadczenie zostało wygenerowane elektronicznie i opatrzone bezpiecznym podpisem elektronicznym
weryfikowanym przy pomocy ważnego kwalifikowanego certyfikatu w dniu 2025-01-22 roku przez:

Marek Kalinski, Zastępca Przewodniczącego Rady Dolnośląskiej Okręgowej Izby Inżynierów Budownictwa.

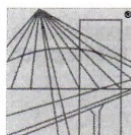
Zgodnie z art. 78¹ K.c.

§ 1. Do zachowania elektronicznej formy czynności prawnej wystarcza złożenie oświadczenia woli w postaci elektronicznej i opatrzenie go
kwalifikowanym podpisem elektronicznym.

§ 2. Oświadczenie woli złożone w formie elektronicznej jest równoważne z oświadczeniem woli złożonym w formie pisemnej.

* Weryfikację poprawności danych w niniejszym zaświadczeniu można sprawdzić za pomocą numeru weryfikacyjnego zaświadczenia na
stronie Polskiej Izby Inżynierów Budownictwa www.piib.org.pl lub kontaktując się z biurem właściwej Okręgowej Izby Inżynierów
Budownictwa.





DOLNOŚLĄSKA
OKRĘGOWA
I Z B A
I N Ż Y N I E R Ó W
B U D O W N I C T W A

Okręgowa Komisja Kwalifikacyjna
OKK.7131-472/2016/17

Wrocław, dnia 19 czerwca 2017 r.

DECYZJA

Na podstawie art. 24 ust. 1 pkt 2 ustawy z dnia 15 grudnia 2000 r. o samorządach zawodowych architektów oraz inżynierów budownictwa (*tekst jednolity: Dz.U. z 2016r., poz. 1725*) i art.12 ust. 2 i ust. 3, ust. 4c pkt 1, art. 14 ust. 1 pkt 4 lit. c ustawy z dnia 7 lipca 1994 r. Prawo budowlane (*tekst jednolity: Dz.U. z 2016r., poz. 290, z późniejszymi zmianami*) oraz § 14 ust. 5 rozporządzenia Ministra Infrastruktury i Rozwoju z dnia 11 września 2014 r. w sprawie samodzielnych funkcji technicznych w budownictwie (*Dz.U. z 2014 r., poz. 1278*), po ustaleniu, że zostały spełnione warunki w zakresie przygotowania zawodowego oraz po złożeniu egzaminu na uprawnienia budowlane z wynikiem pozytywnym

Pan Witold Stanisław Rymaszewski

magister inżynier z kierunku elektrotechnika
urodzony dnia 1 stycznia 1987 r. we Wrocławiu

otrzymuje

UPRAWNIENIA BUDOWLANE
numer ewidencyjny DOŚ/0196/PBE/17

**w specjalności instalacyjnej w zakresie sieci, instalacji i urządzeń
elektrycznych i elektroenergetycznych
do projektowania bez ograniczeń**

UZASADNIENIE

W związku z uwzględnieniem w całości żądania strony, na podstawie art. 107 § 4 KPA odstępuje się od uzasadnienia decyzji. Zakres nadanych uprawnień budowlanych wskazano na odwrocie decyzji.

Pouczenie

Od niniejszej decyzji służy odwołanie do Krajowej Komisji Kwalifikacyjnej Polskiej Izby Inżynierów Budownictwa w Warszawie, za pośrednictwem Okręgowej Komisji Kwalifikacyjnej Dolnośląskiej Okręgowej Izby Inżynierów Budownictwa w terminie 14 dni od daty jej doręczenia.

Otrzymują:

1. Pan Witold Stanisław Rymaszewski
Ul. Łubinowa 3E/9
52-210 Wrocław
2. Okręgowa Rada Dolnośląskiej Okręgowej
Izby Inżynierów Budownictwa
3. Główny Inspektor
Nadzoru Budowlanego
4. a/a



Skład orzekający OKK

**DOLNOŚLĄSKA OKRĘGOWA
IZBA INŻYNIERÓW BUDOWNICTWA**
Prof. dr inż. Kazimierz Czapliński
Przewodniczący
Okręgowej Komisji Kwalifikacyjnej

1. prof. dr inż. Kazimierz Czapliński
2. dr inż. Zofia Zwierchowska
3. mgr inż. Jacek Oszytko

strona 1 z 2

Na podstawie art. 12 ust. 1 pkt 1 i 5 ustawy Prawo budowlane, w związku z § 14 ust. 5 rozporządzenia Ministra Infrastruktury i Rozwoju z dnia 11 września 2014 r. w sprawie samodzielnych funkcji technicznych w budownictwie

Pan Witold Stanisław Rymaszewski

jest upoważniony

w specjalności instalacyjnej w zakresie sieci, instalacji i urządzeń elektrycznych i elektroenergetycznych

do:

- projektowania, sprawdzania projektów architektoniczno-budowlanych i sprawowania nadzoru autorskiego w odniesieniu do obiektu budowlanego takiego jak: sieci, instalacje i urządzenia elektryczne i elektroenergetyczne, w tym kolejowe, trolejbusowe i tramwajowe sieci trakcyjne, sieci trakcyjne metra, wraz z instalacjami i urządzeniami technicznymi zasilania, w tym kolejowej, trolejbusowej i tramwajowej sieci trakcyjnej, sieci trakcyjne metra oraz elektrycznego ogrzewania rozjazdów,
- sprawowania kontroli technicznej utrzymania obiektów budowlanych z zastrzeżeniem art. 62 ust. 5 ustawy **bez ograniczeń.**

Na podstawie § 10 w/w rozporządzenia Ministra Infrastruktury i Rozwoju z dnia 11 września 2014 r. w sprawie samodzielnych funkcji technicznych w budownictwie - uprawnienia niniejsze uprawniają do sporządzania projektów zagospodarowania działki lub terenu w zakresie specjalności instalacyjnej w zakresie sieci, instalacji i urządzeń elektrycznych i elektroenergetycznych.

Skład orzekający OKK

**DOLNOŚLĄSKA OKRĘGOWA
IZBA INŻYNIERÓW BUDOWNICTWA**

Prof. dr inż. Kazimierz Czapliński
Przewodniczący
Okręgowej Komisji Kwalifikacyjnej

1. prof. dr inż. Kazimierz Czapliński

2. dr inż. Zofia Zwierzchowska

3. mgr inż. Jacek Oszytko



Zaświadczenie

o numerze weryfikacyjnym:

DOŚ-5MC-1AG-2S1 *

Pan Witold Stanisław Rymaszewski o numerze ewidencyjnym DOŚ/IE/0059/16
adres zamieszkania ul. Łubinowa 3E/9, 52-210 Wrocław
jest członkiem Dolnośląskiej Okręgowej Izby Inżynierów Budownictwa i posiada wymagane
ubezpieczenie od odpowiedzialności cywilnej.
Niniejsze zaświadczenie jest ważne od 2025-01-01 do 2025-12-31.

Zaświadczenie zostało wygenerowane elektronicznie i opatrzone bezpiecznym podpisem elektronicznym
weryfikowanym przy pomocy ważnego kwalifikowanego certyfikatu w dniu 2024-12-05 roku przez:

Janusz Szczepański, Przewodniczący Rady Dolnośląskiej Okręgowej Izby Inżynierów Budownictwa.

Zgodnie z art. 78¹ K.c.

§ 1. Do zachowania elektronicznej formy czynności prawnej wystarcza złożenie oświadczenia woli w postaci elektronicznej i opatrzenie go
kwalifikowanym podpisem elektronicznym.

§ 2. Oświadczenie woli złożone w formie elektronicznej jest równoważne z oświadczeniem woli złożonym w formie pisemnej.

* Weryfikację poprawności danych w niniejszym zaświadczeniu można sprawdzić za pomocą numeru weryfikacyjnego zaświadczenia na
stronie Polskiej Izby Inżynierów Budownictwa www.piib.org.pl lub kontaktując się z biurem właściwej Okręgowej Izby Inżynierów
Budownictwa.

